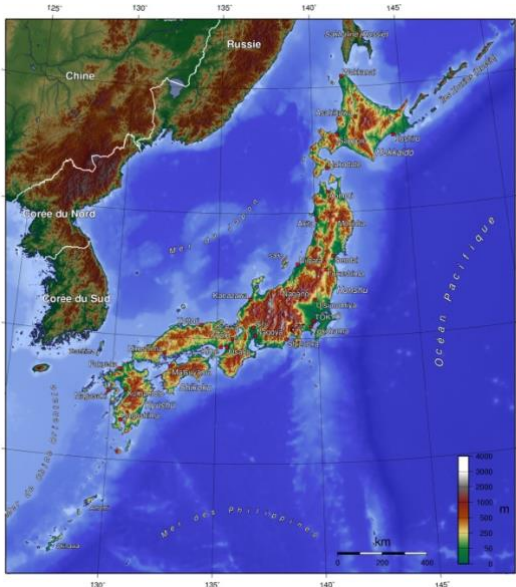
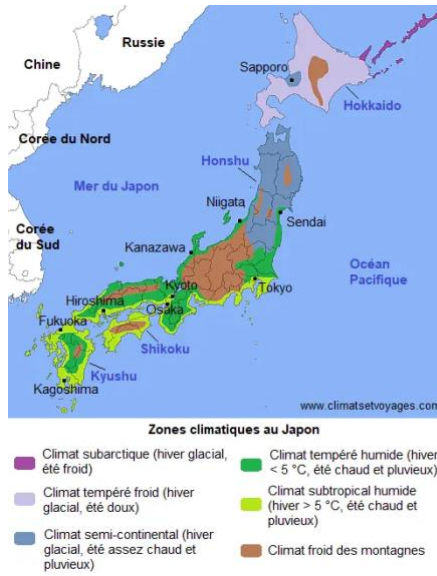


Documents annexes afin de réaliser la **Partie 2** de l'activité

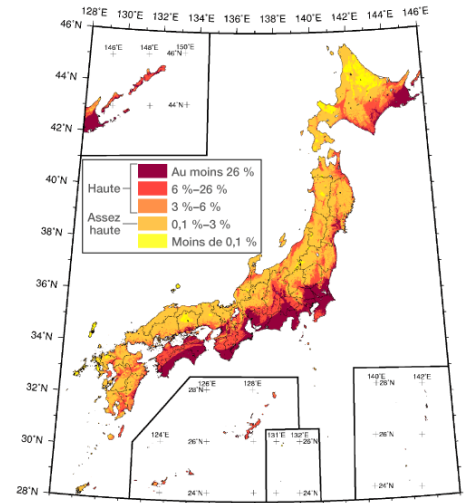


Le relief au Japon.



Le climat du Japon.

Probabilité d'un séisme d'une intensité d'au moins « 6- » durant les trente prochaines années

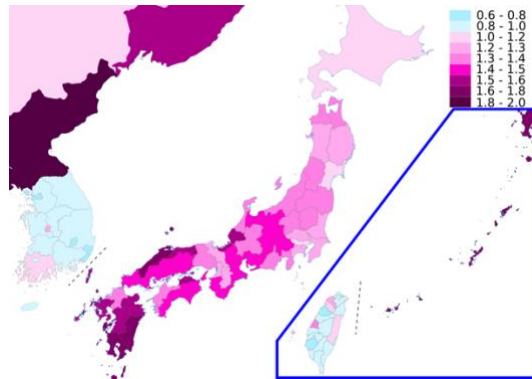


Source : gouvernement japonais, « Quartier général pour la Promotion de la recherche sismique du Japon »

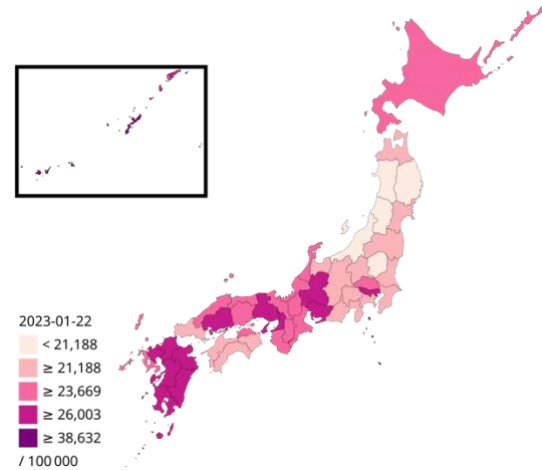
Probabilité d'un séisme.



Carte des autoroutes.



Taux de fécondité (nombre d'enfants par femmes).



Cas confirmés de Covid19 pour 100000 habitants.



Utilisation du sol au Japon.